

Espaces protégés

Mise à jour le 20 septembre
2022



La Réserve naturelle protégée de la Baie de Saint-Brieuc est constituée de 14 réserves d'importance 11 millions de personnes vivent chaque année de 310 réserves naturelles et plus de 2 millions d'hectares y ont été protégés depuis 1980... Par ces 213 collectivités, établissements publics et associations, ont été protégés 10 millions de hectares d'espaces naturels et réserves.

DOSSIER THÉMATIQUE

13 DOCUMENTS - Publié le 01 septembre
2021

 **40 ans de Réserves Naturelles de France**
(.pdf, 996,4 Ko)

 **TÉLÉCHARGER**

 **Stratégie nationale des aires protégées**
(.pdf, 1,1 Mo)

 **TÉLÉCHARGER**

 **Atlas de la biodiversité communale**
(.pdf, 1,0 Mo)

 **TÉLÉCHARGER**

 **Réserves Naturelles de France**
(.pdf, 417,7 Ko)


 **TÉLÉCHARGER**

 **Les espaces protégés français**
(.pdf, 611,5 Ko)

 **TÉLÉCHARGER**

 **Les Aires Marines Protégées**
(.pdf, 587,0 Ko)


 **TÉLÉCHARGER**

 **Les Réserves marines-1**
(.pdf, 976,3 Ko)


 **TÉLÉCHARGER**

 **Les réserves marines-2**
(.pdf, 1,0 Mo)

 **TÉLÉCHARGER**

 **La RN des 7 îles**
(.pdf, 1,1 Mo)


 **TÉLÉCHARGER**

 **Natura 2000**
(.pdf, 504,8 Ko)


 **TÉLÉCHARGER**

 **Natura 2000 en baie de Saint-Brieuc (2019)**
(.pdf, 680,8 Ko)

 **TÉLÉCHARGER**

 **Natura 2000 en baie (2009)**
(.pdf, 503,3 Ko)

 **TÉLÉCHARGER**

 **L'ilot du Verdelet**
(.pdf, 1,2 Mo)